



**КОМИТЕТ ИМУЩЕСТВЕННЫХ ОТНОШЕНИЙ
АДМИНИСТРАЦИИ ПЕРМСКОГО МУНИЦИПАЛЬНОГО ОКРУГА**

РЕШЕНИЕ

о размещении объектов № 548

Пермский край
Пермский округ

16.03.2023

Комитет имущественных отношений администрации Пермского муниципального округа разрешает Акционерному обществу «Газпром газораспределение Пермь» (ИНН 5902183841, ОГРН 2125902017723, почтовый адрес: 614000, г. Пермь, ул. Петропавловская, 43)

размещение объекта «газопровод давлением до 1,2 Мпа, для размещения которого не требуется разрешения на строительство»

на землях государственная собственность на которые не разграничена

на срок 1 год с 16.03.2023 г. по 15.03.2024 г.

Местоположение: Пермский край, Пермский муниципальный округ, п. Юго-Камский, ул. Маркова, к дому 24.

Приложение: схема предполагаемых к использованию земель или части земельного участка.

Особые условия использования:

1. При размещении объекта учесть параметры ширины проезда улично-дорожной сети, во избежание сужения полосы отвода дороги.
2. Получение разрешения на производство земляных работ.

Председатель комитета имущественных
отношений администрации Пермского
муниципального округа

(подпись, печать)



Д.В. Ракицкий

Схема предполагаемых к использованию земель или части земельного участка

Объект: Газопровод давлением до 1,2 Мпа, для размещения которого не требуется разрешения на строительство

Местоположение: расположенных по адресу: Пермский край, Пермский м.о.,
п. Юго-Камский, ул. Маркова, к дому 24

Площадь земель или части земельного участка, кв.м.: 14

Категория земель: земли населенных пунктов

Вид разрешенного использования: -

Описание границ смежных землепользователей:

От точки н1 до точки н2 - земельный участок с кадастровым номером 59:32:0100009:682

От точки н2 до точки н3 - земельный участок с кадастровым номером 59:32:0100009:683

От точки н3 до точки н4 - земли общего пользования

От точки н4 до точки н6 - земельный участок с кадастровым номером 59:32:0100009:12828

От точки н6 до точки н7 - земли общего пользования

От точки н7 до точки н9 - земельный участок с кадастровым номером 59:32:0100009:12828

От точки н9 до точки н1 - земли общего пользования

Каталог координат, м

№ точки границы	X	Y
н1	484110.80	2191366.06
н2	484110.34	2191369.36
н3	484110.20	2191370.18
н4	484107.47	2191369.19
н5	484107.52	2191368.61
н6	484106.96	2191368.57
н7	484107.36	2191365.33
н8	484107.94	2191365.38
н9	484107.97	2191365.01
н1	484110.80	2191366.06

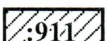
Условные обозначения:



- предполагаемый участок земель, на которых планируется размещение объекта



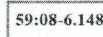
- границы и номер земельного участка, сведения о которых внесены в ЕГРН



- границы и номер объекта капитального строительства, сведения о которых внесены в ЕГРН



- граница муниципального образования



- зоны с особыми условиями использования территории, сведения о которых внесены в ЕГРН



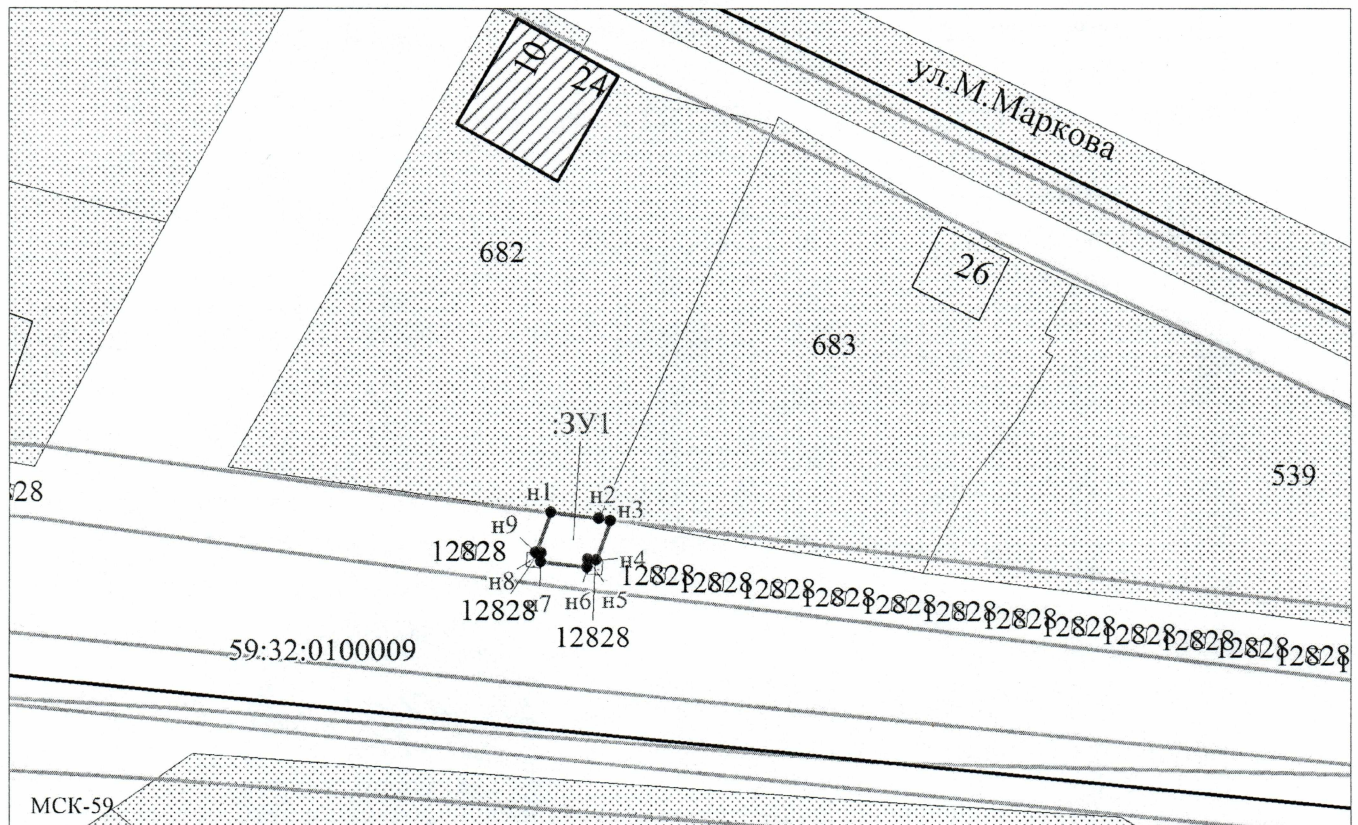
- обозначение запрашиваемого земельного участка



- характеристическая точка границ земель или части земельного участка

59:32:0100009 - номер кадастрового квартала

С
↑



Масштаб 1:500

Заявитель: _____

/ Офишкина И.В.

МП

(подпись, расшифровка подписи)

(для юридических лиц
и индивидуальных предпринимателей)